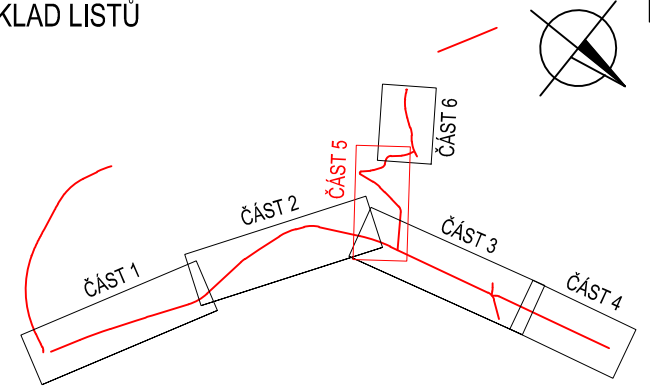



- LEGENDA:
- ZAMĚŘENÍ POLOHOPISU
  - HRANICE POZEMKŮ DLE KN
  - HRANÝ KOMUNIKACE
  - OSA KOMUNIKACE
  - PODELNÁ DRENÁŽ
  - VODOROVNÉ DOPRAVNÍ ZNAČENÍ (SOUVISEJÍCÍ PROJEKT KSÚS, p.o.)
  - SOUVISEJÍCÍ STAVEBNÍ OBJEKTY
  - SOUVISEJÍCÍ AKCE
  - B13 STÁVAJÍCÍ A RUŠENÉ SDZ - SVISLÉ DOPRAVNÍ ZNAČENÍ
  - P2 NOVÉ SDZ DLE NÁSLEDNÉHO SPRÁVCE ČERVENÉ - MĚSTO BUŠTĚHRAD FIALOVÉ - SOUV. PROJEKT KSÚS, p.o.
  - ASF. VOZOVKA - PLNÁ KONSTRUKCE A
  - ASF. VOZOVKA - PLNÁ KONSTRUKCE B
  - ASF. VOZOVKA - RECYKLACE
  - ASF. VOZOVKA - VÝMĚNA OBRUSU
  - ASF. SJEZD - PLNÁ KOMSTRUKCE
  - SRPOVITÁ KRAJNICE - KAMENNÁ DLAŽBA
  - NEZPEVNĚNÁ KRAJNICE - ŠTĚRK
  - ZÁSPY ŘÍČNÍM KAMENIVEM
  - ZELEŇ - TRÁVNÍK
  - ZELEŇ - ZÁHON
  - SJEZD - PŘESKLÁDÁNÍ
  - CHODNÍK - PŘEDLÁŽDĚNÍ
  - NEZPEVNĚNÝ SJEZD




Č.	Datum	Popis	Vypracoval	Schválil
REVIZE				

Souřadnicový systém S-JTSK, Výškový systém Bpv

Objednatel:

 **Město Buštěhrad**  
**Revoluční 1, 273 43 Buštěhrad**

Navrhl/vypracoval: Ing. Štěpán Hlaváč	Zodpovědný projektant: Ing. Karel Fazekas, Ph.D.	 <b>4roads s.r.o.</b> Slunná 541/27 162 00 Praha 6 IČ: 06327354
Technická kontrola: Ing. Pavel Paška	Hlavní inženýr projektu: Ing. Karel Fazekas, Ph.D.	

Kraj: Středočeský	Čís.sm.obj.: 21031	
Katastrální území: Buštěhrad	Čís.akce: 06/2025	
Stavba: <b>Revitalizace Kladenské ulice, Buštěhrad</b>	Datum: 06/2025	
	Formát: 4 x A4	
Část: <b>SITUAČNÍ VÝKRESY</b>	Měřítko: 1:500	
Příloha: <b>SITUACE DOPRAVNÍHO ZNAČENÍ - ČÁST 5</b>	Stupeň: <b>PDPS</b>	Číslo kopie:
	Číslo přílohy: <b>C.4.5</b>	